

GEMEINDE OERSDORF
 KREIS SEGEBERG
 FLÄCHENNUTZUNGSPLAN 19
 M. 1:5 000

DIE AUFSTELLUNG DES ENTWURFS WURDE VON DER GEMEINDE-
 VERTR. DER GEM. OERSDORF IN DER SITZUNG VOM... 20. 2. 1967
 BESCHLOSSEN.
 OERSDORF, DEN... 5. 4. 1968.

Prinz BÜRGERMEISTER

Anders 1. STÜLLV. BÜRGERMEISTER

ENTWURFEN UND AUSGEARBEITET GEM. PAR. 2 UND 5 DES BUNDESHAU-
 GESETZES VOM 23. JUNI 1960.

PLANVERFASSER:
 HANS-WERNER WULF
 ARCHITECT
 2579 OERSDORF
Wulf

DER ENTWURF ZUM FLÄCHENNUTZUNGSPLAN NEBST ERLÄUTERUNGS-
 RICHTIG HAT GEMÄSS PAR. 2 ABS. 6 DES BUNDESHAU-
 GESETZES VOM 23. JUNI 1960 IN DER ZEIT VOM 8. NOVEMBER... BIS 9. DEZEMBER 1969 NACH
 VORHERIGER BEKANNTMACHUNG ÖFFENTLICH AUSGELEGEN
 OERSDORF, DEN 3. FEBRUAR 1970

Prinz BÜRGERMEISTER

Anders 1. STÜLLV. BÜRGERMEISTER

DER FLÄCHENNUTZUNGSPLAN EINSCHL. DES ERLÄUTERUNGS-
 RICHTIGES IST AM 16. DEZEMBER 1967 VON DER GEMEINDEVERTRETUNG
 DER GEMEINDE OERSDORF BESCHLOSSEN WORDEN.
 OERSDORF, DEN 5. FEBRUAR 1970

Prinz BÜRGERMEISTER

Anders 1. STÜLLV. BÜRGERMEISTER

GENEHMIGT GEMÄSS ERLASS...
 VOM... 19...
 KIEL, DEN... 19...
























GENEHMIGT
 GEMÄSS ERLASS
 N. 14. 12. 1968
 VOM 14. DEZEMBER 1968
 KIEL, DEN 14. DEZEMBER 1968
 Der Landesminister
 des Landes Schleswig-Holstein
H. W.
 (Kiel)

DER FLÄCHENNUTZUNGSPLAN EINSCHL. DES ERLÄUTERUNGS-
 RICHTIGES IST MIT BEKANNTMACHUNG DER GENEHMIGUNG ÖFFENTLICH AUSGELE-
 GEN WORDEN UND AN DIESEM TAGE IN KRAFT GETRETEN
 OERSDORF, DEN... 27. 12. 1970

Prinz BÜRGERMEISTER

Anders 1. STÜLLV. BÜRGERMEISTER

ZEICHENERKLÄRUNG:

-  KLEINIEDLUNGSGEB. WS
-  REINE WOHNGEBIETE
-  DORFGEMEINDE
-  GEWERBEGEBIETE
-  GRÜNFLÄCHEN
-  FLÄCHEN FÜR DIE LANDWIRTSCHAFT
-  FLÄCHEN FÜR DIE FORSTWIRTSCHAFT
-  FLÄCHEN FÜR DEN GEMEINDEBEDARF
-  SCHULE (1)(2)(8) VORGESCH. URNENFRIEDHÖFE
-  VERWALTUNG (9) VOR- U. FRÜHGESCHICHTL.
-  FEUERWEHR LICHE EISENVERHÜTTUNGSANL.
-  POST
-  KIRCHE
-  FLÄCHEN FÜR AUFSCHÜTTUNGEN
-  FLÄCHEN FÜR ABGRABUNGEN
-  WASSERFLÄCHEN
-  WASSERLAUF
-  STRASSENVERKEHRSLÄCHEN *benötigt*
-  L80 + L79 FÜHRUNG OBERRID. VERSORG.-ANL. (ELT) *benötigt*
-  WASSERWERK
-  KLÄRWERK
-  WASSERBEHÄLTER
-  UMSPANNWERK
- GEMEINDEGRENZE
- ZUNÄCHST FREIZUHALTENDE FLÄCHEN FÜR STRASSENPLANUNG
- FLÄCHEN FÜR BAHNANLAGEN *benötigt*

