
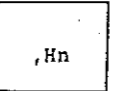
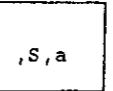

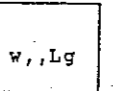

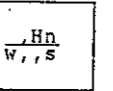
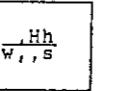
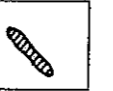


**LEGENDE**

-  Bearbeitungsgebiet (Gemeindegrenze)
-  Niedermoor, holozän
-  Flugsand, holozän
-  glazifluviatile Ablagerungen  
Sander in morphologischen  
Sinne weichselzeitig  
Sand, untergeordnet Kies
-  Grundmoräne (Weichsel-Kaltzeit)
-  glazifluviatile Ablagerungen,  
(Sander in morphologischen  
Sinne, warthezeitig)
-  Niedermoor, holozän,  
über glazifluviatilen  
Ablagerungen.
-  Hochmoor, holozän,  
über Sanderbildungen,  
weichselzeitlich
-  Endmoränen-Streichrichtung

Angaben leicht vereinfacht  
Blatt CC 2326, Geologische Übersichtskarte M 1 : 200.000

**JÜRGENS & KLÜTZ LANDSCHAFTSPLANUNG**  
LANDSCHAFTSPLANUNG – WASSERWIRTSCHAFT  
ROSENSTRASSE 45, 24576 BAD BRAMSTEDT  
TELEFON: 04192/98 01-2  
TELEFAX: 04192/98 03

AUFTRAGGEBER: <b>Gemeinde Struvenhütten</b>	beorb.	gez.	gepr.
	Fricke	Kummerfeldt	Klütz
Bad Bramstedt, den 20.01.94 <i>A. J. K.</i>			
VORHABEN:  <b>Landschaftsplan Struvenhütten</b>	PLANINHALT:  <b>Übersichtskarte Geologie</b>		
MASS-STAB: 1 : 25000			
DER AUFTRAGGEBER:	ANLAGE : 2		
	BLATT-NR. :		
	BLATTGRÖSSE :		