







WERTGEBENDE KRITERIEN

- a) Artenvielfalt
- b) Strukturvielfalt
- c) Seltenheit (der Arten bzw. Strukturen)
- d) Repräsentivität für den Naturraum
- e) Natürlichkeit des Landschaftsbestandteiles
- f) kulturelle Sonderformen (z.B. Kopfweiden, Knicks)
- g) zu erwartendes Entwicklungspotential bei entsprechender Pflege
- h) Bedeutung als Rückzugsraum für Tiere und Pflanzen
- i) Landschaftsästhetik

LEGENDE

-  Bereich mit sehr hoher ökologischer Wertigkeit
-  Bereich mit hoher ökologischer Wertigkeit
-  Bereich mit mittlerer ökologischer Wertigkeit
-  Bereich mit geringer ökologischer Wertigkeit

| | | | |
|--|---|------------------------|------------------------|
| NR. | ART DER ÄNDERUNG | NAME | DATUM |
| | | | |
| JÜRGENS & KLÜTZ LANDSCHAFTSPLANUNG LANDSCHAFTSPLANUNG - OBJEKTPLANUNG MÜHLENSTRASSE 17a, 25364 BOKEL TELEFON: 04127 / 8171 - 72 TELEFAX: 04127 / 8191 | | | |
| AUFTRAGGEBER: | Gemeinde Struvenhütten | bearb. | gez. |
| | | Backer | Meier |
| VORHABEN: | Landschaftsplan der Gemeinde Struvenhütten Kreis Segeberg | gepr. | Klütz |
| | | Bokel, den 17. 4. 1997 | |
| DER AUFTRAGGEBER: | | PLANNHALT: | Lageplan - Bewertung - |
| | | MASS-STAB: | 1:5000 |
| | | ANLAGE: | 8 |
| | | BLATTNR.: | 1 |
| | | BLATTGRÖSSE: | 108 x 140 cm |